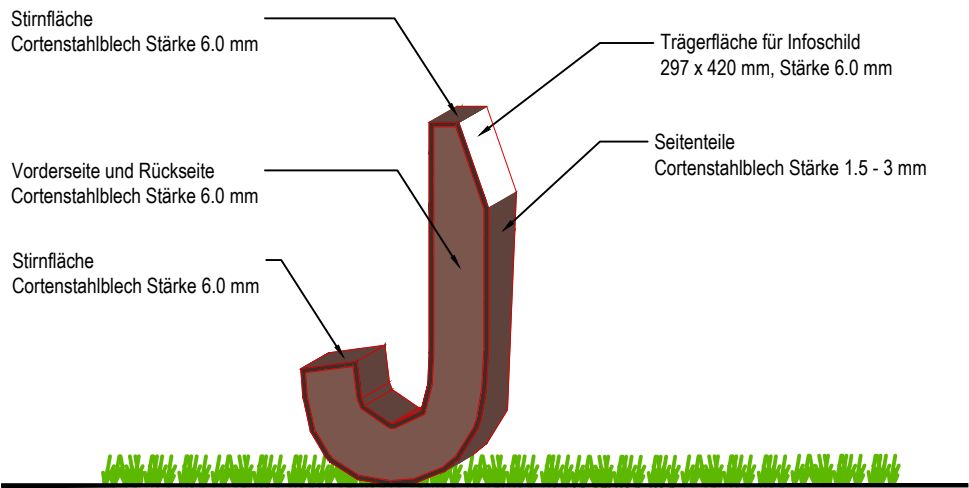
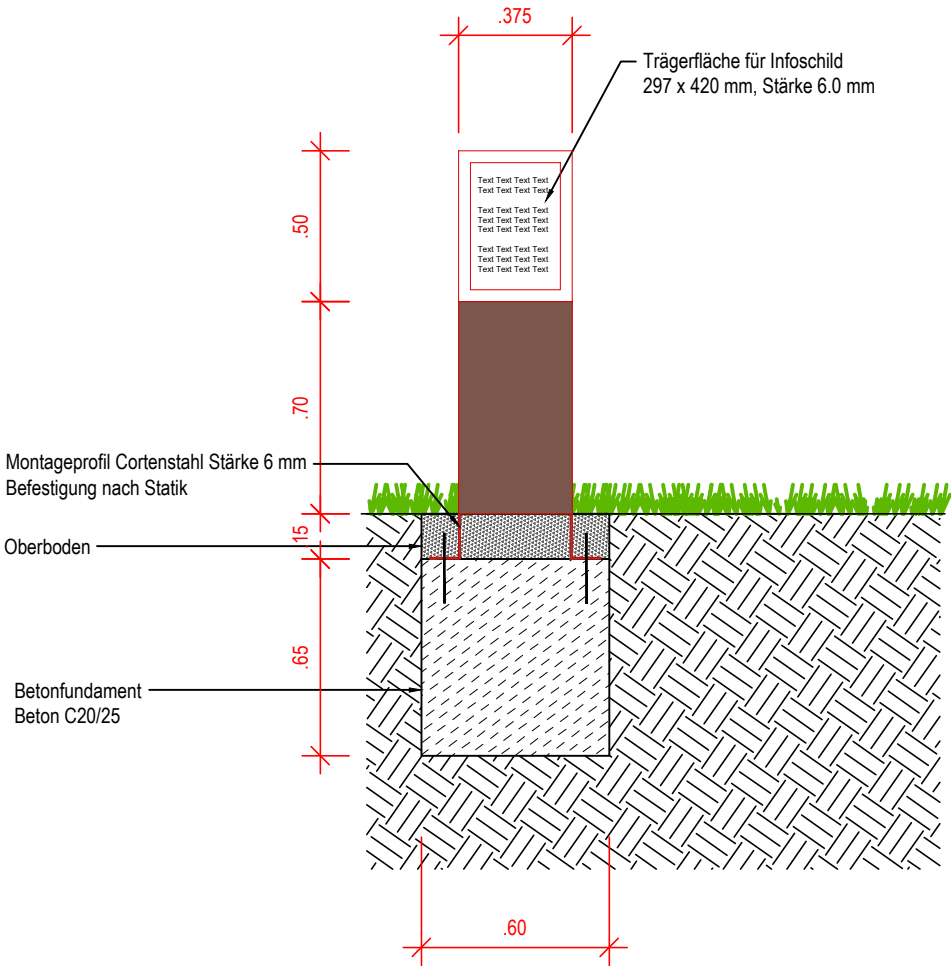


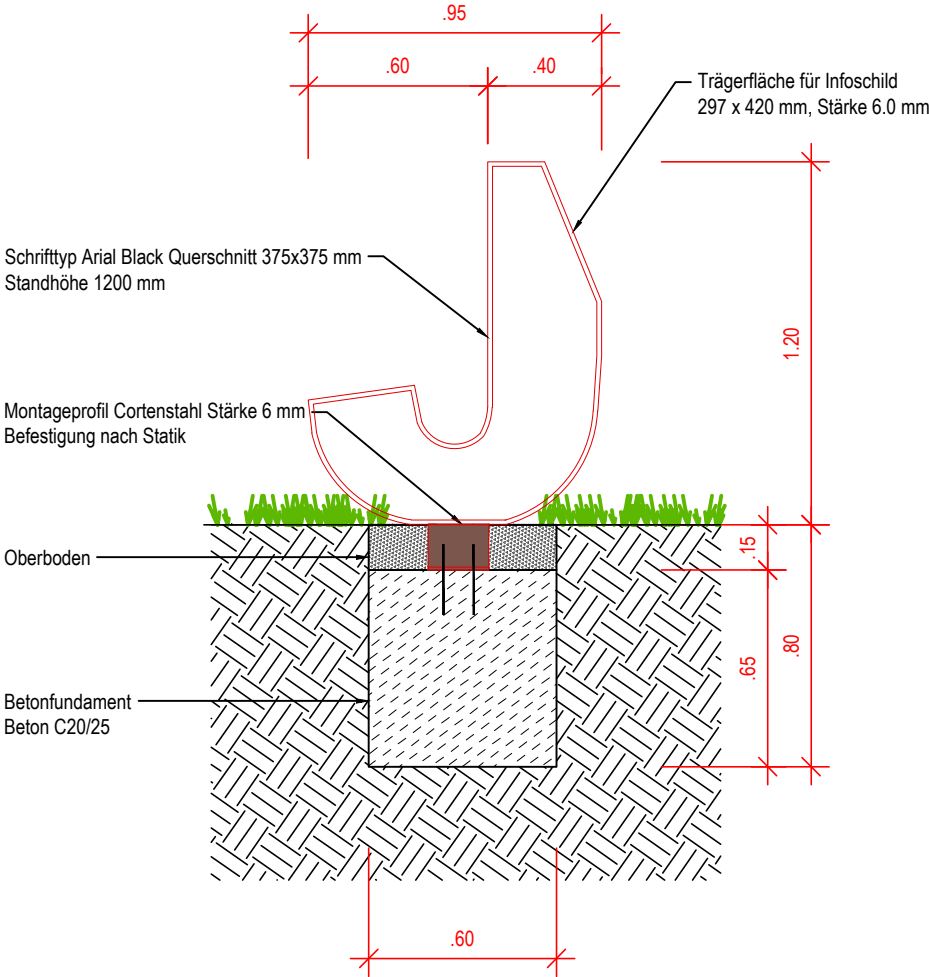
D 5.2.1 Grüne Runde : Detail Infostelen - J (Jahnwiese)



Ansichtdetail

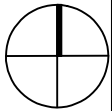


Schnittdetail



Index	Datum	


Die Lage aller Leitungen sowie aller Höhen und Maße sind am Bau zu prüfen! Abweichungen und Unstimmigkeiten sind der Bauleitung rechtzeitig vor Beginn der Arbeiten mitzuteilen!



Projekt

Ruhrpark – Grüne Runde im Stadtteilpark

Auftraggeber



Stadt Oberhausen
Schwartzstraße 72
46042 Oberhausen

Datum, Unterschrift, Stempel

Freianlagenplanung

Datum, Unterschrift, Stempel

Freianlagenplanung

Datum, Unterschrift, Stempel

Planinhalt Grüne Runde:
Details Infostele-J
(Jahnwiese)

Maßstab	Planformat	Datum	Bearbeitet/Gezeichnet	Leistungsphase	PNR.
1:25	A3	10.03.2026	AAK/STA	LP5	D 5.2.1
Planschlüssel	125411	DRE / STF	5	Ausführungsplanung	LP - 01 -
	Projektnummer	Verfasser	Phase	Bearbeitung	Planart Datum Version Index